



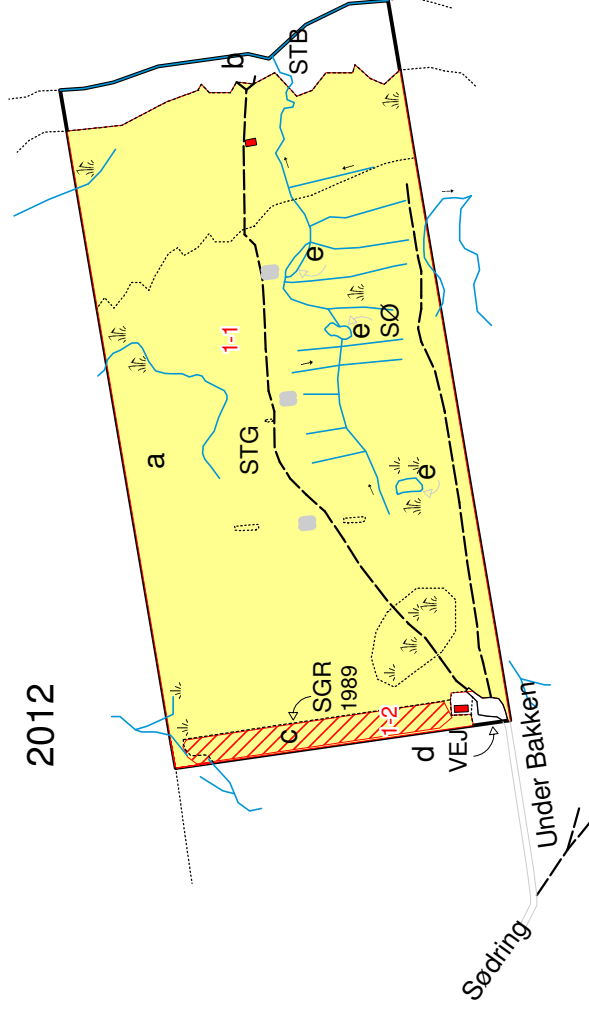
Kortbilag 2

Aktivitetskort

Sødringkær Skydeterræn

15 ha

2012



Signatur



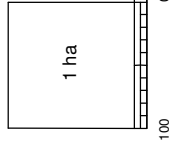
Rydning



Afgræsning

1-1

AktivitetsID



Forsvarets Bygnings- og Etablissemntsstjeneste



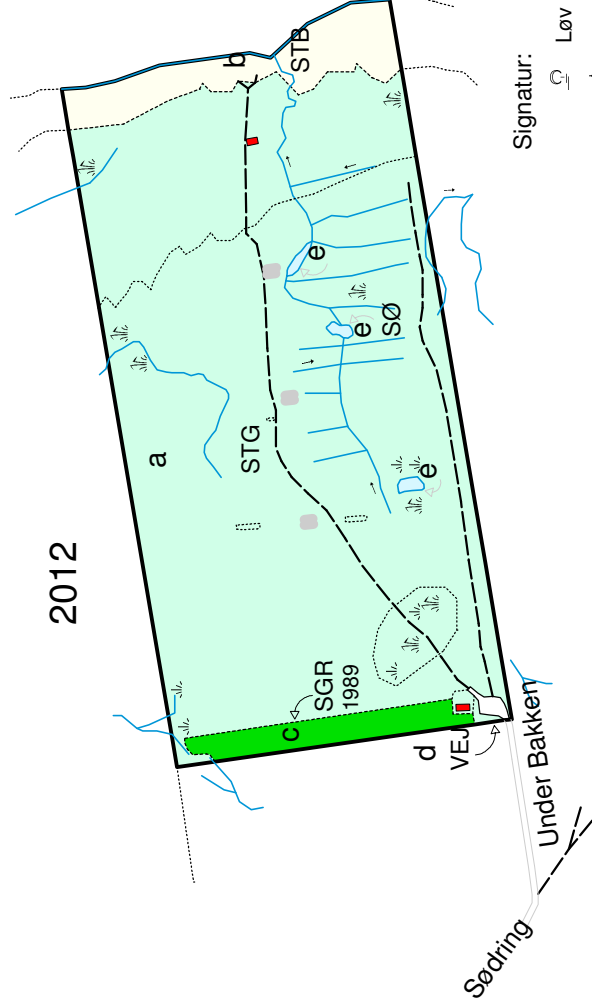
Kortbilag 1

Grundkort

Sødringkær Skydeterræn

15 ha

2012

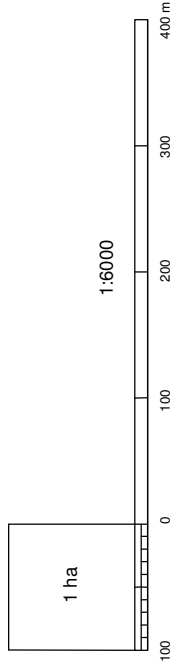


Signatur:

- Løv
- Nål
- Nåletrækrat
- Løvtrækrat
- Fortidsminde
- Mose, rør/siv
- Blødbu
- Hede



1:6000



Signatur

Skov:



Nål 0,5 ha

Lysåbne arealer:



Sø og vandløb 0,05 ha



Strandeng 13 ha

Linier:

- Afdelingsgrænse
- Dellittra
- Fredningsgrænse
- Hegn
- Jorddige
- Litra
- Læhegn
- Natura 2000 område
- Skrænt
- Stengærde
- Strømpil
- Søbred
- Ydergrænse

Veje:

- Bæltespor
- Skovvej
- Spor
- Sti
- Vej

